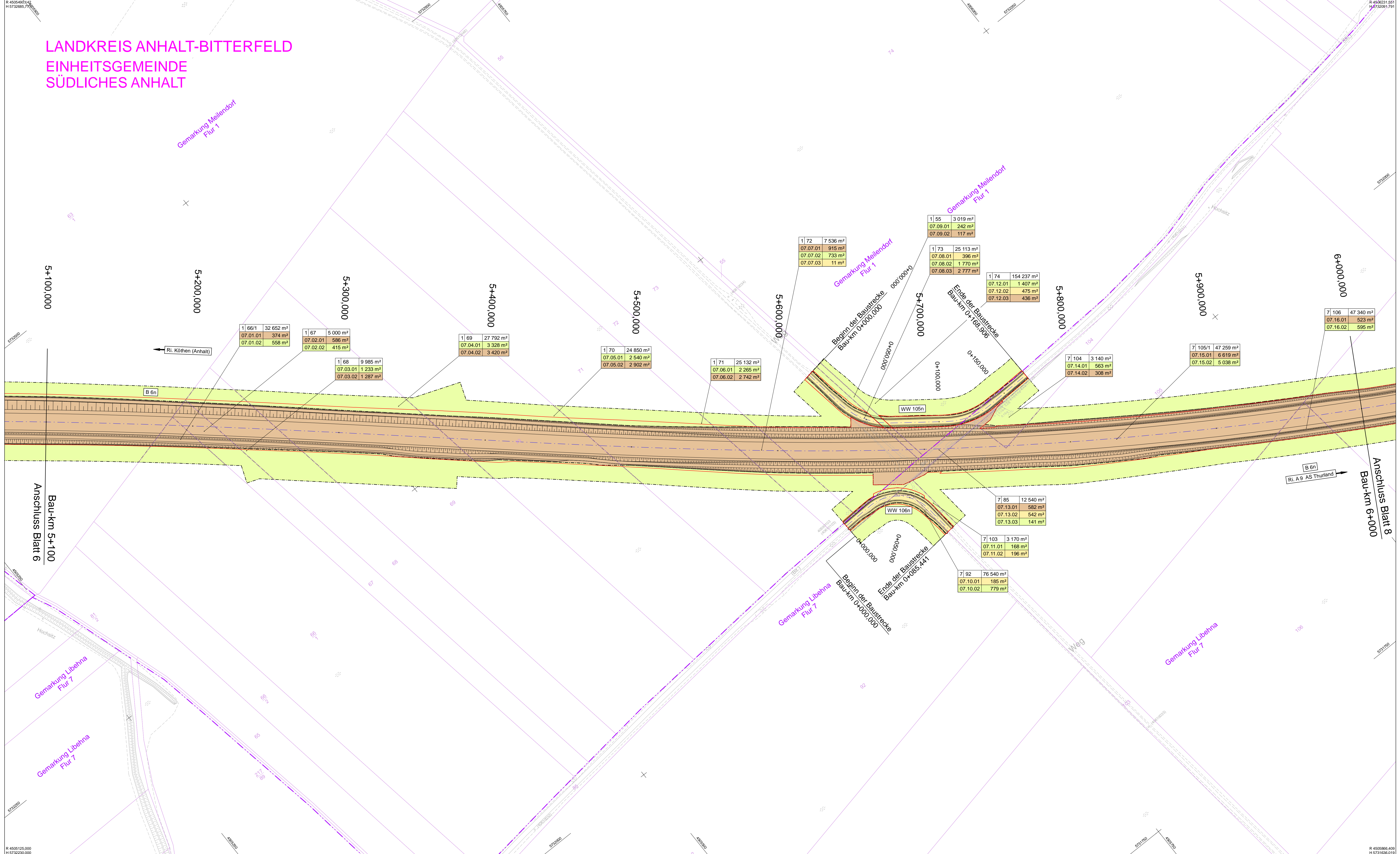
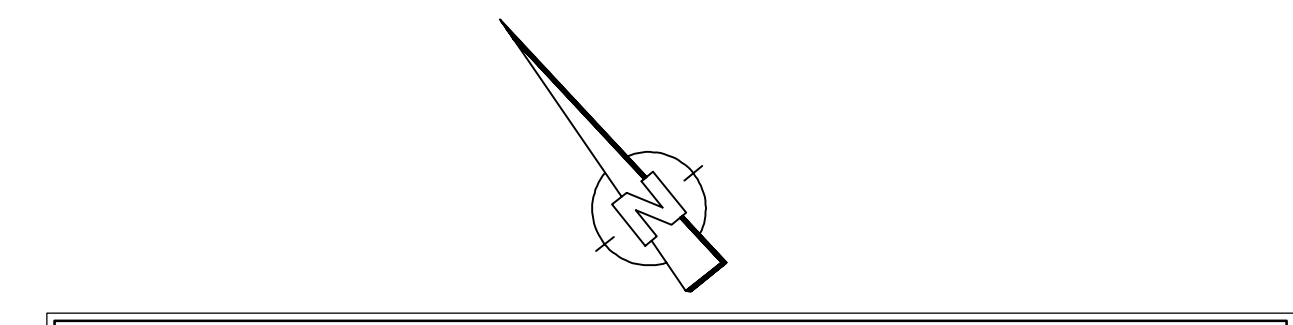


LANDKREIS ANHALT-BITTERFELD
 EINHEITSGEMEINDE
 SÜDLICHES ANHALT

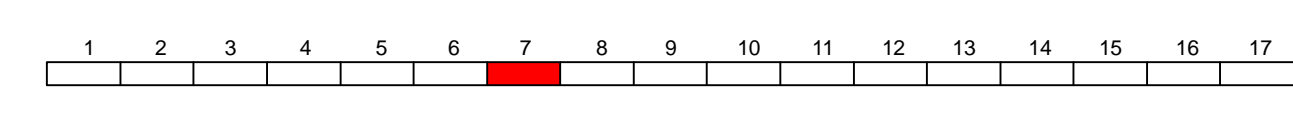


ZEICHENERKLÄRUNG

- zu erwerbende Fläche
- vorübergehend in Anspruch zu nehmende Fläche
- zu erwerbende Fläche für Ausgleichs- und Ersatzmaßnahmen
- zu erwerbende Fläche für Dritte
- Grunderwerbsgrenze, Stand Planfeststellung
- Flur / Flurstück / Größe des Flurstückes
 lfd. Nr. im Grunderwerbsverzeichnis / Größe der Teilfläche
 5000_03 Nr. des Grunderwerbsplanes
 51 lfd. Nr. des betroffenen Flurstückes
 01 Teilfläche eines Flurstückes
- Gemeindegrenze
- Gemarkungsgrenze
- Flurgrenze
- Flurstücksgrenze
- Flurstücksnummer
- Zusammengehörigkeitspfeil



Lagebezug: 42 / 83 (3°), LS 150 Höhenbezug: DHHN 92 / HS 160



ARGE B 6n, BA 17	KREBS+KIEFER	bearbeitet	18.09.2017	Sorg
KREBS+KIEFER, Ingenieure GmbH	KEMPA	gezeichnet	18.09.2017	Hedel
Ingenieurgesellschaft KEMPA mbH		geprüft	18.09.2017	Hennig
Parzewitzstraße 6 06749 Bitterfeld-Wolfen Tel. 03403 / 773-26 Fax 03403 / 773-27				

Landesstraßenbaubehörde Sachsen-Anhalt Regionalbereich Ost Gropiusallee 1 06846 Dessau-Roßlau Tel. 0340/ 65090 Fax 0340/ 65092100	nachgeprüft:	14.11.2017	gez. Müller

C	Anpassung der Gradienten durch Amphibien	26.05.17	Sorg
2	Erweiterung/Anpassung der Böschung; neue Leitungsprofil der FGL; ertsch. Kabelanlage; Verlegung Abwasserdruckleitung	Mai 2012	Ludley
in Kreuzungsbereich; landschaftliche Begleitplanung; Anpassung technischer Straßen u. Planfeststellungsgrenze			
Nr.	Art der Änderung	Datum	Zeichen

FESTSTELLUNGSENTWURF

Straßenbauverwaltung	Unterlage / Blatt-Nr.: 14.2 / 7 C
Straße: B 6 n	Grunderwerbsplan
Station: NK 4238 056, Stat.: 0+000,0 - NK 4239 053, Stat.: 0+314,0	Bau-km 5+100- 6+000
PROJIS-Nr.: 4104	Maßstab: 1 : 1000

B 6n, BA 17 Köthen - A 9 Bau-km 0+200,000 - 14+500,000	
Aufgestellt:	Festgestellt:
gez. Wanzek	
Dessau-Roßlau, den 14.11.2017	Halle (Stapel), den
Landesstraßenbaubehörde Sachsen-Anhalt	Landesverwaltungsamt Sachsen-Anhalt
Regionalbereich Ost	