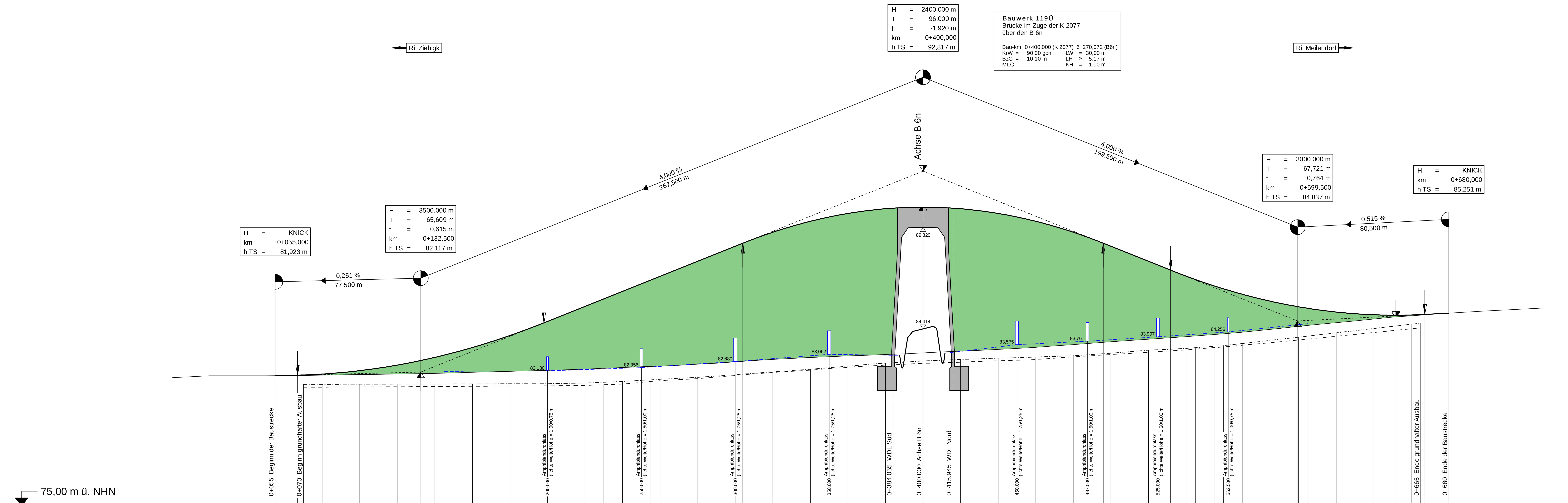

Gradientenhöhe	81,923	81,935	81,952	82,010	82,192	82,489	82,732	82,899	83,425	84,064	84,741	84,817	85,617	86,417	87,217	88,017	88,817	88,977	89,564	90,147	90,564	90,814	90,897	90,814	90,564	90,147	89,564	88,977	88,817	88,017	87,546	87,228	86,550	86,005	85,601	85,593	85,314	85,169	85,146	85,157	85,186	85,251				
Station Gradiente	0,000	20,000	40,000	55,000	60,000	66,891	80,000	100,000	120,000	132,500	140,000	160,000	180,000	198,109	200,000	220,000	240,000	260,000	280,000	300,000	304,000	320,000	340,000	360,000	380,000	400,000	420,000	440,000	460,000	480,000	496,000	500,000	520,000	531,779	540,000	560,000	580,000	599,500	600,000	620,000	640,000	651,779	660,000	667,221	680,000	700,000	720,000
Mulde/Graben links	81,31	81,31	81,32	81,33	81,35	81,36	81,37	81,38	81,39	81,41	81,44	81,48	81,61	81,66	81,77	81,93	82,10	82,22	82,38	82,49	82,58	82,64	82,72	82,79	82,93	83,05	83,17	83,30	83,42	83,46	83,63	83,82	83,87	84,02	84,22	84,42	84,47										
Mulde/Graben rechts	81,46	81,46	81,47	81,47	81,48	81,49	81,49	81,50	81,53	81,62	81,73	81,84	81,97	82,13	82,27	82,43	82,59	82,71	82,79	82,86	82,92	82,98	83,12	83,28	83,38	83,42	83,52	83,64	83,75	83,98	84,21	84,44	84,67	84,72													
Geländehöhe	81,82	81,92	81,92	81,92	81,95	81,99	82,01	82,04	82,10	82,16	82,21	82,28	82,36	82,44	82,53	82,66	82,79	82,89	82,97	83,05	83,13	83,23	83,32	83,44	83,58	83,73	83,87	84,00	84,15	84,34	84,55	84,75	84,94	85,11	85,25	85,37	85,48										
Station Gelände	0,000	20,000	40,000	60,000	80,000	100,000	120,000	140,000	160,000	180,000	200,000	220,000	240,000	260,000	280,000	300,000	320,000	340,000	360,000	380,000	400,000	420,000	440,000	460,000	480,000	500,000	520,000	540,000	560,000	580,000	600,000	620,000	640,000	660,000	680,000	700,000	720,000										

0+000 0+100 0+200 0+300 0+400 0+500 0+600 0+700

Krümmung
Maßstab 100/R [cm]

Querneigung
Maßstab: 5,00 % / cm [cm]

linker Fahrbahnrand
rechter Fahrbahnrand

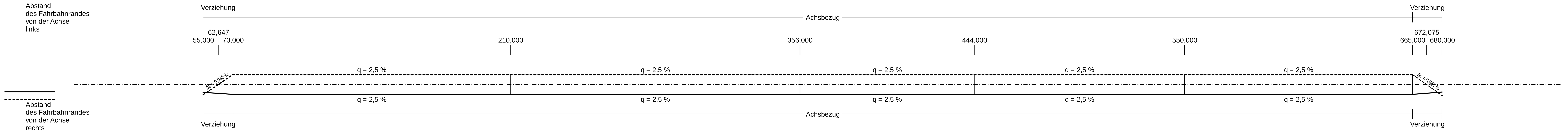

ZEICHENERKLÄRUNG

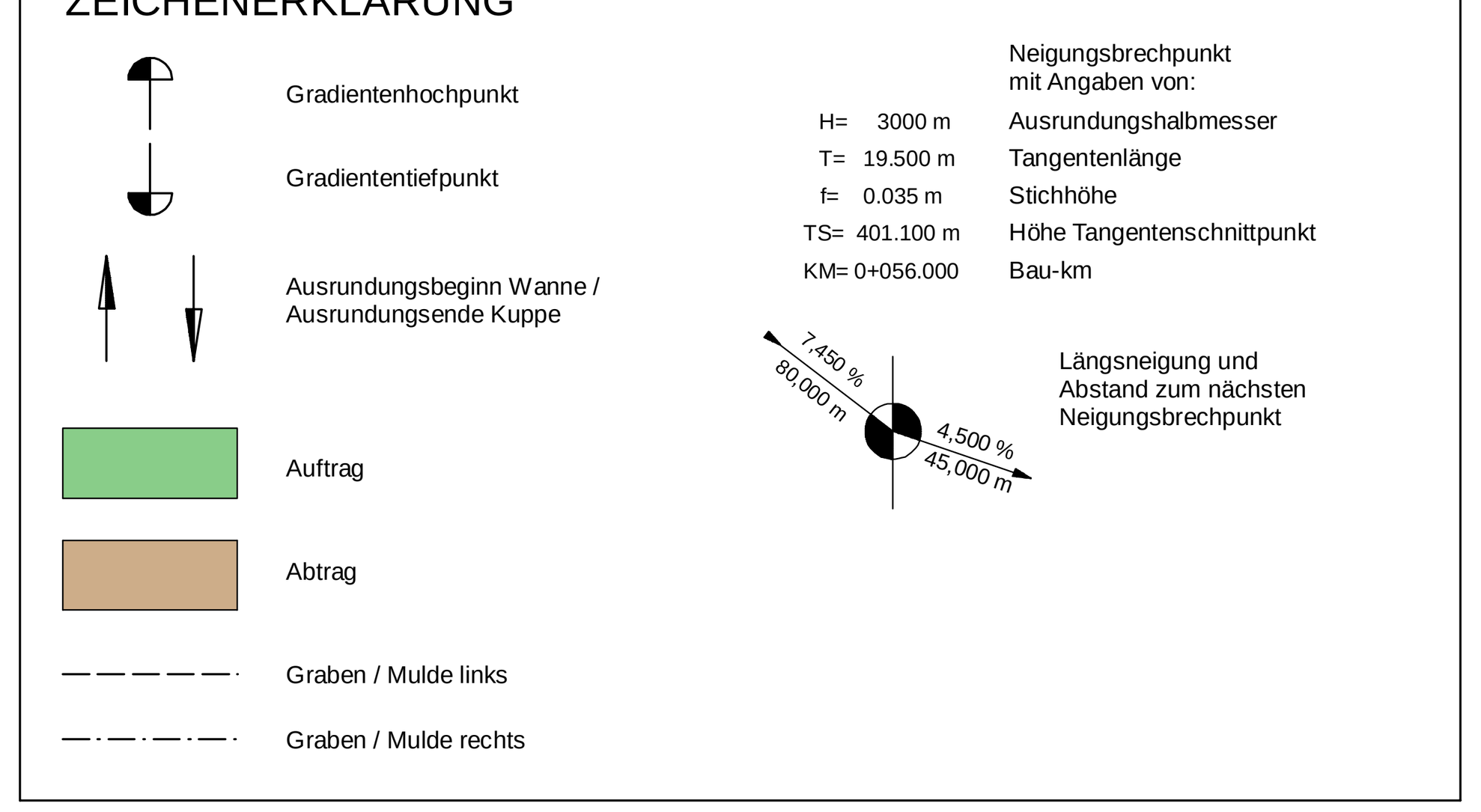

Lagebezug: 42 / 83 (3°), LS 150 Höhenbezug: DHHN 92 / HS 160

1

ARGE B 6n, BA 17

KREBS+KIEFER, Ingenieure GmbH
Ingenieurgesellschaft KEMPA mbH
Parsevalstraße 6
06749 Bitterfeld-Wolfen
Tel. 03493 / 773-26
Fax. 03493 / 773-27

bearbeitet	12.2016	Schmidt
gezeichnet	12.2016	Schmidt
geprüft	12.2016	Strauch

Landesstraßenbaubehörde
Sachsen-Anhalt
Regionalbereich Ost
Gropiusallee 1 - 06846 Dessau-Roßlau
Tel. 0340/ 65090 - Fax 0340/ 65092100

nachgeprüft:	14.11.2017	gez. Müller

Nr.	Art der Änderung	Datum	Zeichen
B	Anpassung der Gradiente durch Amphibien	26.05.17	Sorg
1	Entfall Anschluss K 2080	Mai 2012	Ludley

FESTSTELLUNGSENTWURF

Straßenbauverwaltung

Straße: B 6 n
Station: NK 4238 056, Stat.: 0+000,0 - NK 4239 053, Stat.: 0+314,0

PROJIS-Nr.: 4104

Unterlage / Blatt-Nr.: 6 / 22 B
Höhenplan
K 2077
Bau-km 0+055 - 0+680
Maßstab: 1 : 1.000 / 100

B 6n , BA 17
Köthen - A 9
Bau-km 0+200,000 - 14+500,000

Aufgestellt:

gez. Wanzek

Dessau-Roßlau, den 14.11.2017
Landesstraßenbaubehörde Sachsen-Anhalt
Regionalbereich Ost

Festgestellt:

Halle (Saale), den ....
Landesverwaltungsamt Sachsen-Anhalt