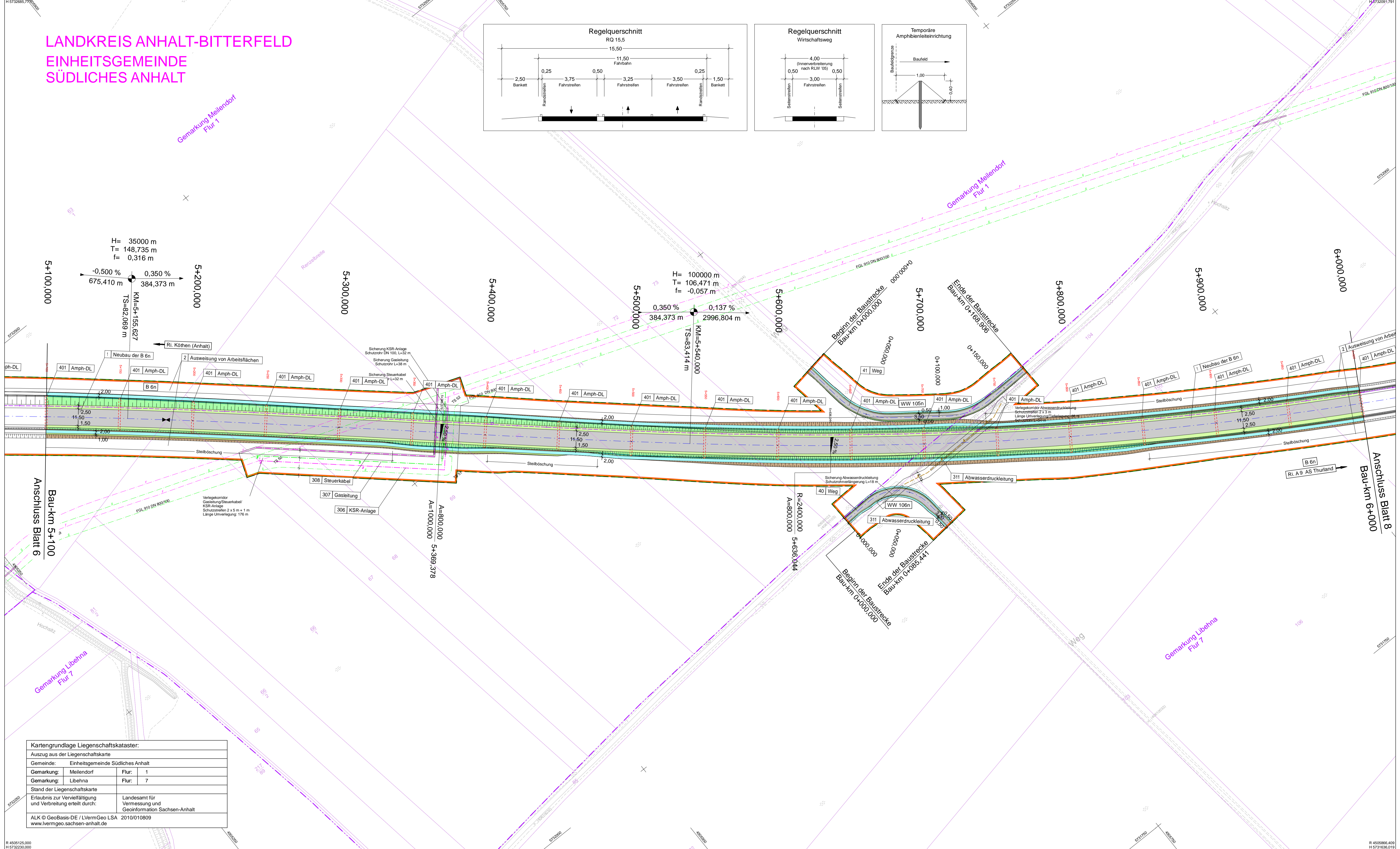
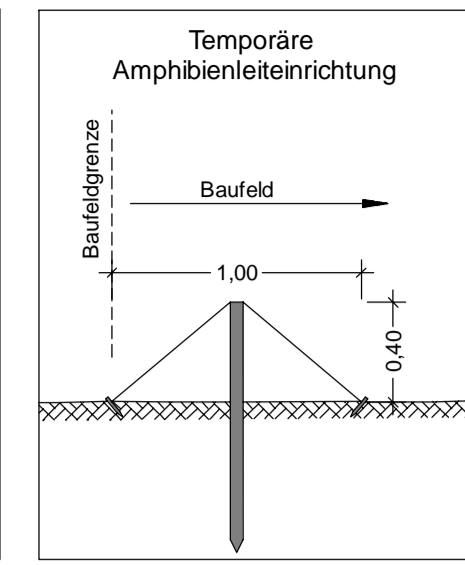
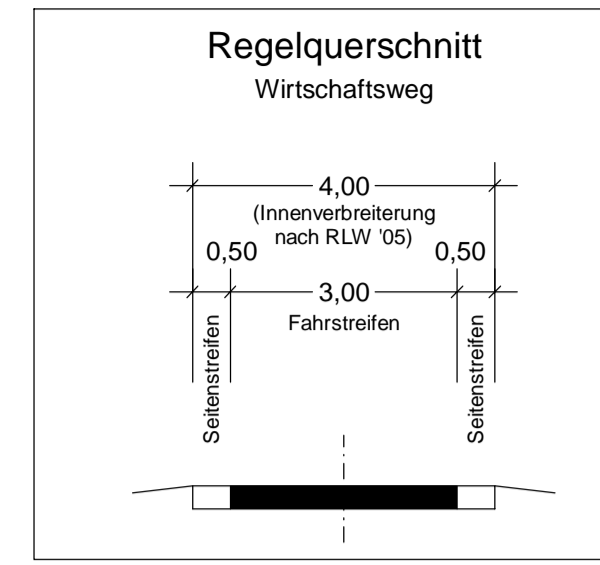
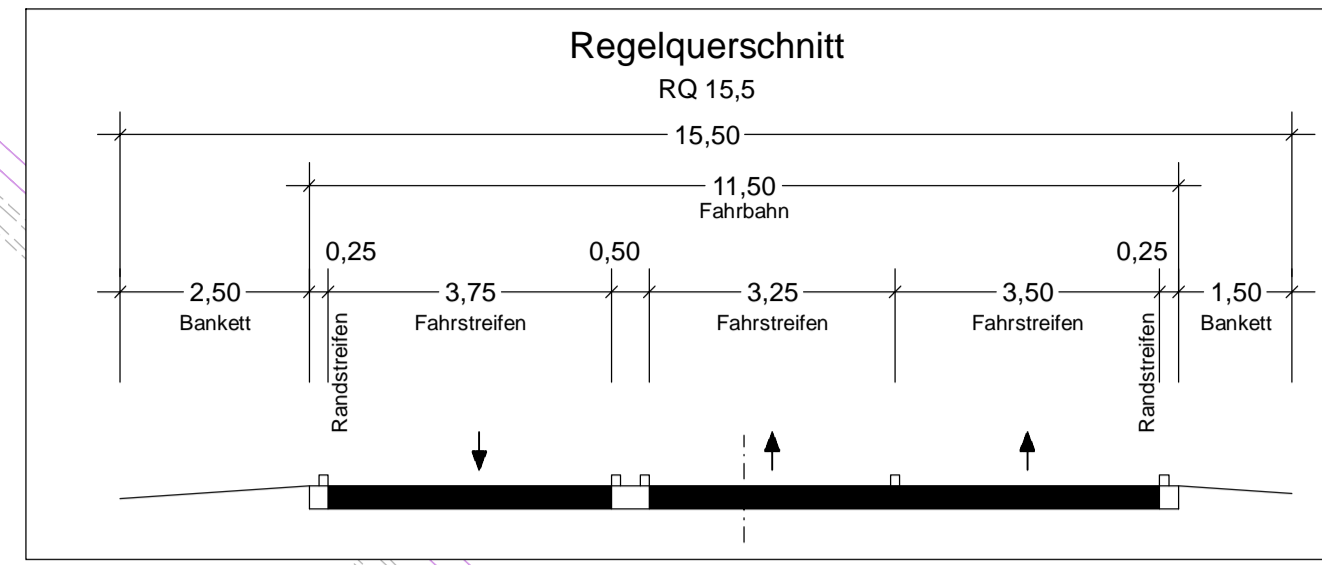


LANDKREIS ANHALT-BITTERFELD  
EINHEITSGEMEINDE  
SÜDLICHES ANHALT

Gemarkung Meisdorf  
Flur 1



### ZEICHENERKLÄRUNG

**Planung**

- Einschnittsböschung
- Mulde mit Fließrichtung
- Bankett
- Fahrbahn mit Achse und Fahrstreifenaufteilung
- Bankett
- Dammböschung
- Wirtschaftsweg (WW')
- Straßennebenflächen
- Fahrbahnteiler / Insel
- Brücke mit Widerlager
- Pflaster

**Sonstiges**

- Leiteinrichtung für Amphibien und Kleintiere
- Lauffläche
- Temporäre Amphibienleiteinrichtung
- Baufeldgrenze VP
- Ampfibendurchlass mit Stationsangabe
- Rückbaustrecke
- Rückbaufläche
- Bauwerk mit Nummer
- vermessener Baumbestand
- Baumfällung
- Baumschutz / Schutzzaun während der Bauzeit

**Verwaltung**

- Gemeindegrenze
- Flurgrenze
- Flurstücksgrenze
- Flurstücknummer
- Zusammengehörigkeitspfeil

**Entwässerung geplant**

- Trinkwasserleitung
- Gasleitung
- E-Freileitung
- E-Leitung
- Fernmeldeleitung
- Abwasserleitung
- Rohrleitung
- TKI-Leitung

**Entwässerung vorhanden**

- Trinkwasserleitung
- Gasleitung
- E-Freileitung
- E-Leitung
- Fernmeldeleitung
- Abwasserleitung
- Rohrleitung
- TKI-Leitung

**Verorgungseinrichtungen**

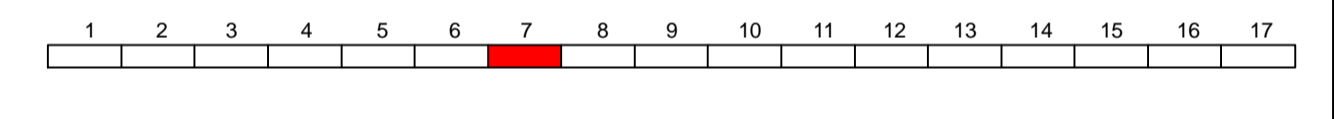
vorhanden    geplant

**Größenangaben:**  
H = 15 000 m  
T = 362 155 m  
f = 4 372 m  
km = 0 460 335  
HTS = 415 868 m

**Neigungsbrechpunkt mit Angabe von:**  
Ausrichtungshöhe  
Tangentenlänge  
Steighöhe  
Bau-km  
Höhe Tangentenschnittspunkt  
Längeneigung und Abstand zum nächsten Neigungsbrechpunkt

**Gradien:**  
2,50 %  
Gradienhochpunkt  
Gradien tiefpunkt  
Querneigung (%)

Lagebezug: 42 / 83 (3°), LS 150    Höhenbezug: DHHN 92 / HS 160



ARGE B 6n, BA 17	KREBS+KIEFER KEMPA	bearbeitet	26.05.2017	Sorg
		gezeichnet	26.05.2017	Hedel
		geprüft	26.05.2017	Herrig

<p>Landesstraßenbaubehörde Sachsen-Anhalt Regionalbereich Ost</p>	nachgeprüft:	14.11.2017	gez. Müller

C	Anpassung der Gradienten durch Amphibien	26.05.17	Sorg
2	Entwässerung / Anpassung der Böschung; neue Leitungsart der FGL; Ersatz; Kabelanlage; Verlegung Abwasserleitung	Mai 2012	Ludley
Nr.	Art der Änderung	Datum	Zeichen

## FESTSTELLUNGSENTWURF

Straßenbauverwaltung	Unterlage / Blatt-Nr.: 7 / 7 C
Straße: B 6 n	Lageplan
Station: NK 4238 056, Stat.: 0+000,0 - NK 4239 053, Stat.: 0+314,0	Bau-km 5+100- 6+000
PROJIS-Nr.: 4104	Maßstab: 1 : 1000

B 6 n , BA 17  
Köthen - A 9  
Bau-km 0+200,000 - 14+500,000

Aufgestellt:	gez. Wanzek	Festgestellt:	Halle (Saale), den 14.11.2017 Landesstraßenbaubehörde Sachsen-Anhalt Regionalbereich Ost
			Landesverwaltungsamt Sachsen-Anhalt

Kartengrundlage Liegenschaftskataster:

Auszug aus der Liegenschaftskarte

Gemeinde: Einheitsgemeinde Südliches Anhalt

Gemarkung: Meisdorf    Flur: 1

Gemarkung: Libehna    Flur: 7

Stand der Liegenschaftskarte

Erlaubnis zur Veröffentlichung und Verbreitung erteilt durch: Landesamt für Vermessung und Geoinformation Sachsen-Anhalt

ALK © GeoBasis-DE / LVermGeo LSA 2010/010809  
www.lvermgeo.sachsen-anhalt.de