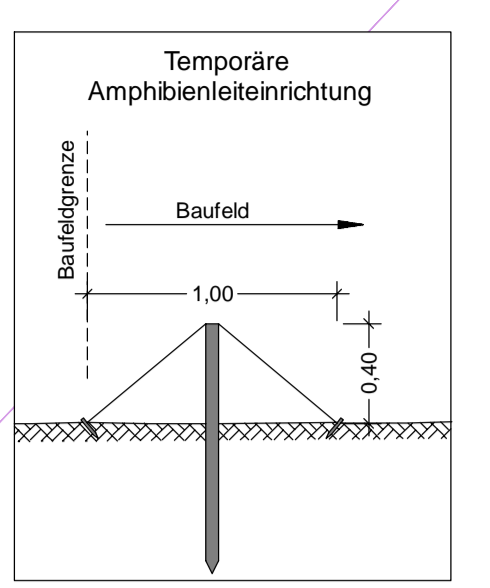
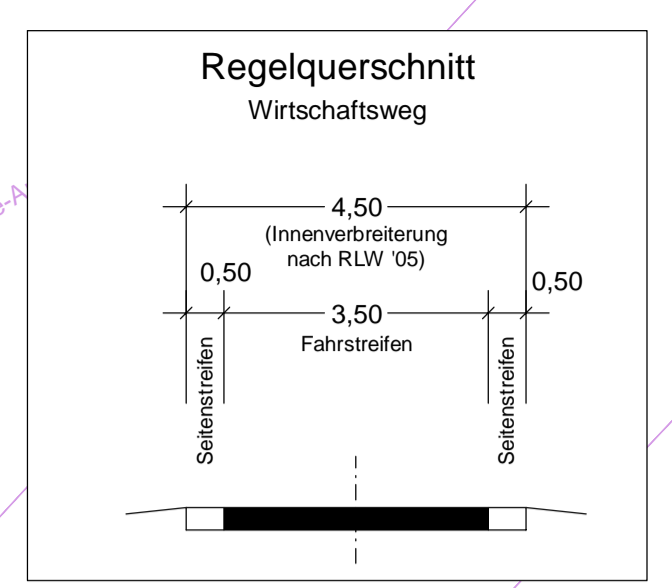
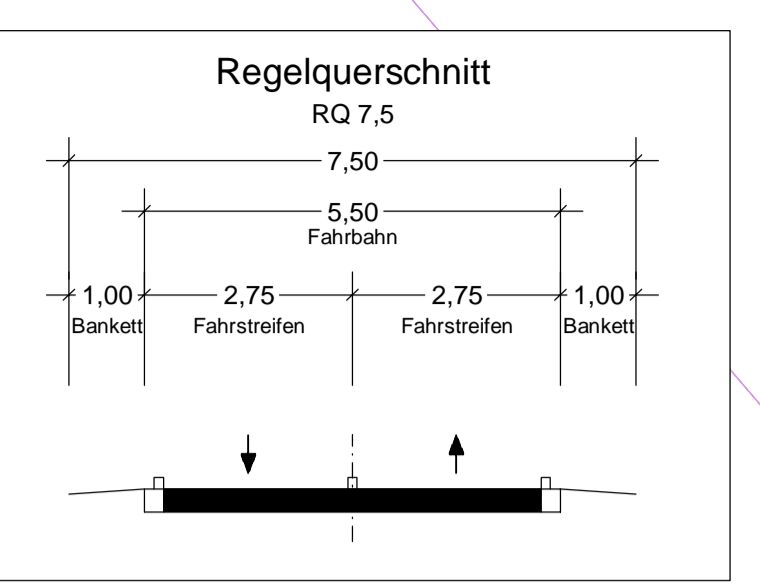
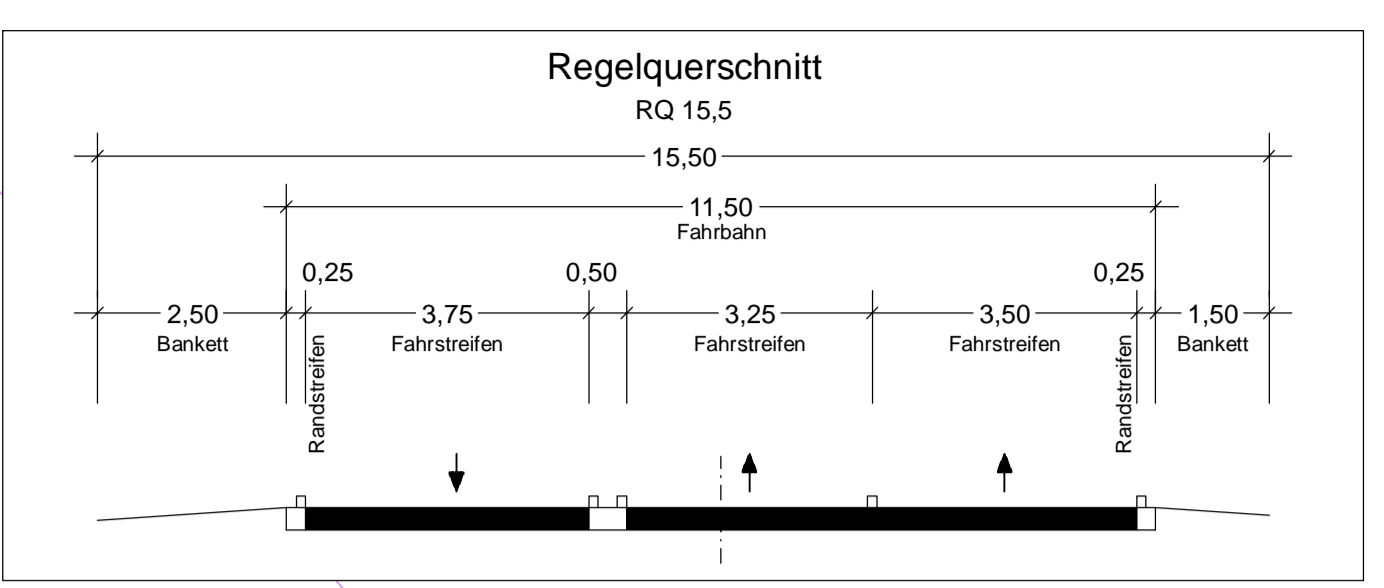
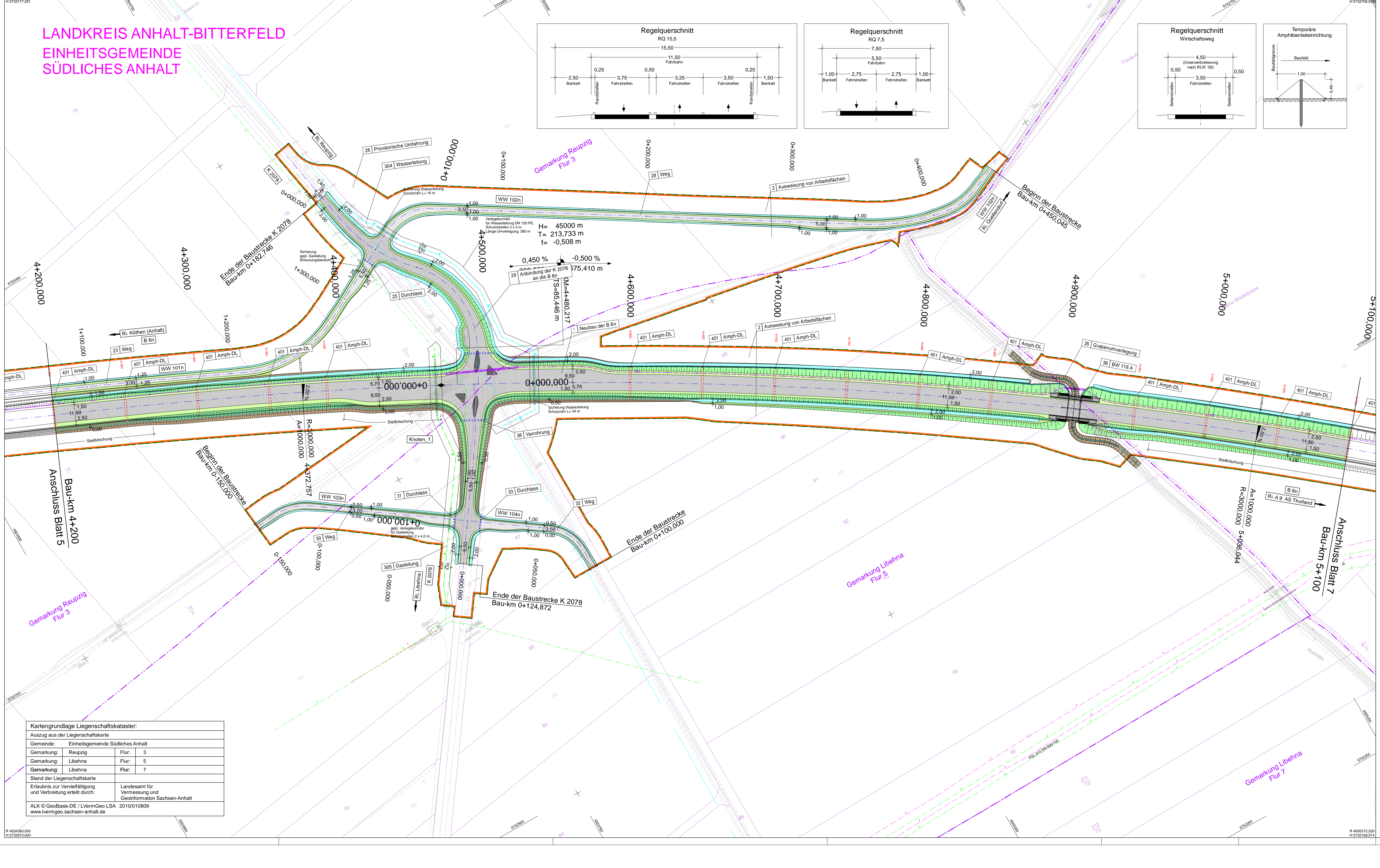


LANDKREIS ANHALT-BITTERFELD
EINHEITSGEMEINDE
SÜDLICHES ANHALT



ZEICHENERKLÄRUNG

Planung

- Einschnittsböschung
- Mulde mit Fließrichtung
- Bankett
- Fahrbahn mit Achse und Fahrstreifenaufteilung
- Bankett
- Dammböschung
- Wirtschaftsweg (WW)
- Straßennebenflächen
- Fahrbahnteiler / Insel
- Brücke mit Widerlager
- Pflaster

Sonstiges

- Leiteinrichtung für Amphibien und Kleintiere
- Lauffläche
- Temporäre Amphibienleiteinrichtung
- Baufeldgrenze VP
- Baufeldgrenze BA 17
- Amphibiendurchlass mit Stationsangabe
- Rückbaustrecke
- Rückbaufläche
- Bauwerk mit Nummer
- vermessener Baumbestand
- Baumfällung
- Baumschutz / Schutzzaun während der Bauzeit

Verwaltung

- Gemeindegrenze
- Flurgrenze
- Flurstücksgrenze
- Flurstücksummer
- Zusammengehörigkeitspfad

Entwässerung

- geplant
- Rohrdurchlass mit Böschungstück

Versorgungseinrichtungen

- vorhanden
- geplant
- Trinkwasserleitung
- Gasleitung
- E-Freileitung
- E-Leitung
- Fernmeldeleitung
- Abwasserleitung
- Rohrleitung
- TKI-Leitung

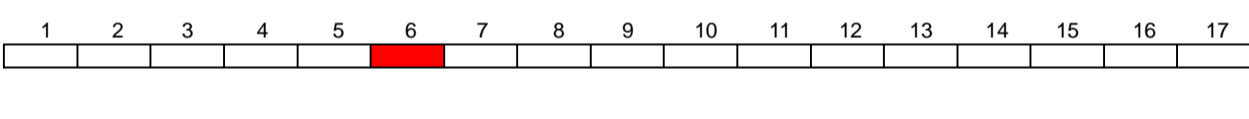
Neigungsbruchpunkt
 mit Angabe von:
 Ausrichtungshöhe
 Tangentiallänge
 Bau-km
 Höhe Tangentialschaltspunkt
 Lagehöhe und
 Abstand zum nächsten
 Neigungsbruchpunkt

Gradientenbruchpunkt
 Gradientenfußpunkt
 Gradientenhöhenpunkt

Querneigung (%)
 2.50%

Legende für Entwässerung:
 W: Trinkwasserleitung
 G: Gasleitung
 E: E-Freileitung
 E: E-Leitung
 F: Fernmeldeleitung
 A: Abwasserleitung
 O: Rohrleitung
 TKI: TKI-Leitung

Lagebezug: 42 / 83 (3°), LS 150 Höhenbezug: DHHN 92 / HS 160



ARGE B 6n, BA 17	KREBS+KIEFER	bearbeitet	26.05.2017	Sorg
KREBS+KIEFER, Ingenieure GmbH	KEMPA	gezeichnet	26.05.2017	Hedel
Ingenieurgesellschaft KEMPA mbH		geprüft	26.05.2017	Herring

<p>Landesstraßenbaubehörde Sachsen-Anhalt Regionalbereich Ost</p>	nachgeprüft:	14.11.2017	gez. Müller
	<p>Gruppenleiter 1: 05846 Dessau-Roßlau Tel. 0340 65090 Fax 0340 65092100</p>		

C	Anpassung der Gradienten durch Amphibien	26.05.17	Sorg
2	Einbau einer neuen Variante des Entwässerungssystems Anpassung der Entwässerung an den Geländeplan	Mai 2012	Ludley
Nr.	Art der Änderung	Datum	Zeichen

FESTSTELLUNGSENTWURF

Straßenbauverwaltung	Unterlage / Blatt-Nr.: 7 / 6 C
Straße: B 6 n	Lageplan
Station: NK 4238 056, Stat.: 0+000,0 - NK 4239 053, Stat.: 0+314,0	Bau-km 4+200 - 5+100
PROJIS-Nr.: 4104	Maßstab: 1 : 1000

B 6 n, BA 17
Köthen - A 9
Bau-km 0+200,000 - 14+500,000

Aufgestellt:	gez. Wanzek	Festgestellt:	Halle (Saale), den 14.11.2017
Dessau-Roßlau, den 14.11.2017	Landesstraßenbaubehörde Sachsen-Anhalt Regionalbereich Ost	Landesstraßenbaubehörde Sachsen-Anhalt Regionalbereich Ost	Landesverwaltungsamt Sachsen-Anhalt

Kartengrundlage Liegenschaftskataster:

Auszug aus der Liegenschaftskarte	
Gemeinde:	Einheitsgemeinde Südliches Anhalt
Gemarkung: Reupzig	Flur: 3
Gemarkung: Libehna	Flur: 5
Gemarkung: Libehna	Flur: 7
Stand der Liegenschaftskarte	
Erlaubnis zur Veröffentlichung und Verbreitung erteilt durch:	
Landesamt für Vermessung und Geoinformation Sachsen-Anhalt	2010/010809
ALK © GeoBasis-DE / LVermGeo LSA www.lvermgeo.sachsen-anhalt.de	