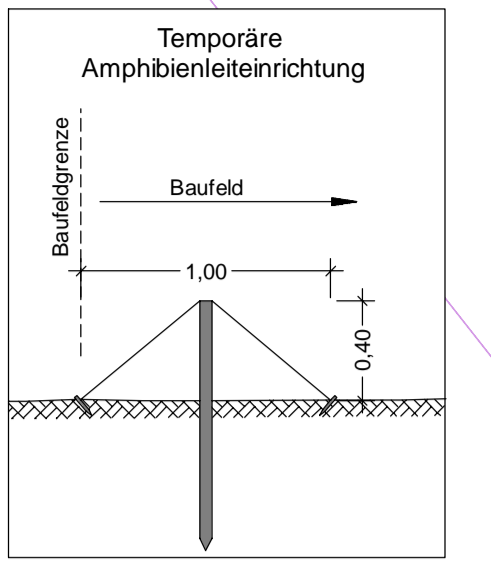
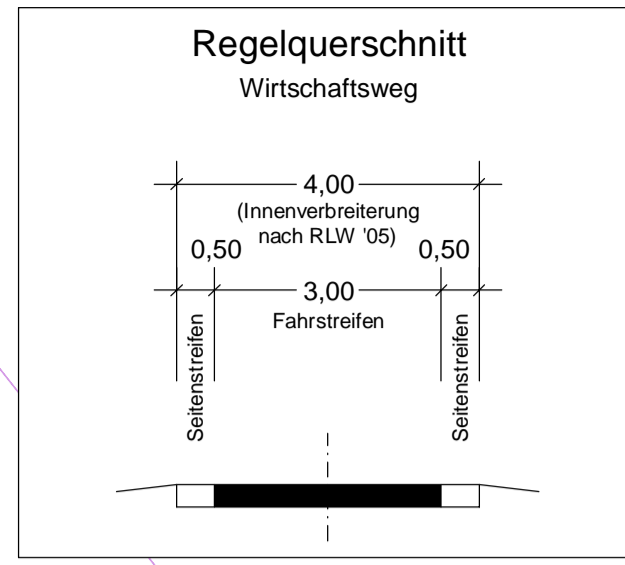
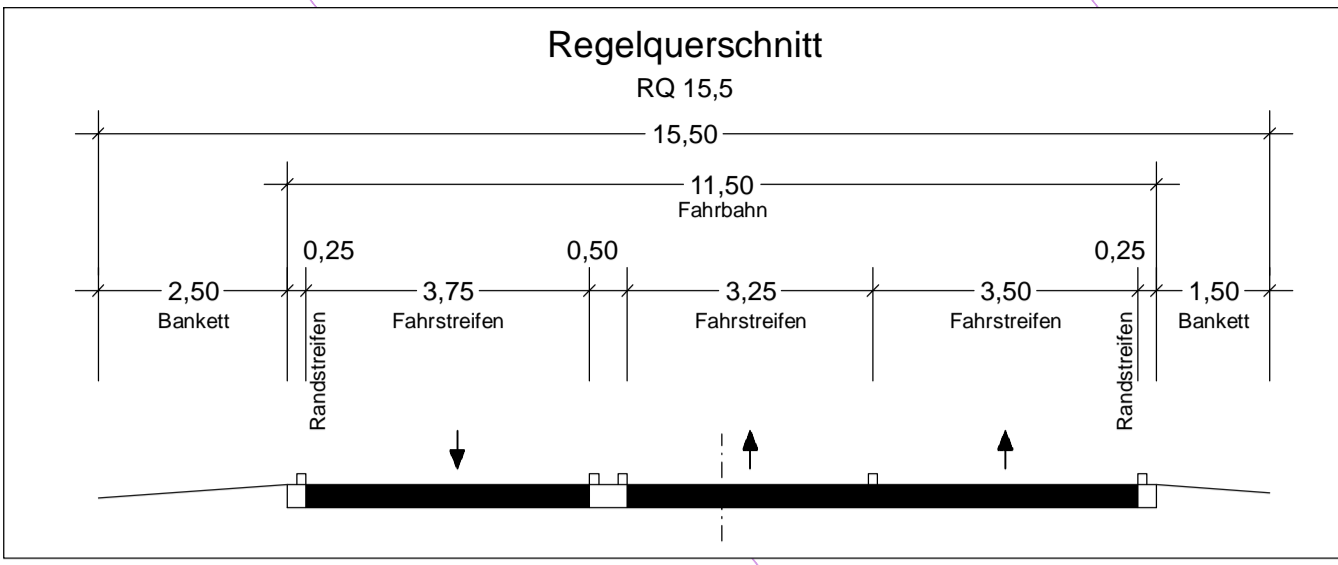
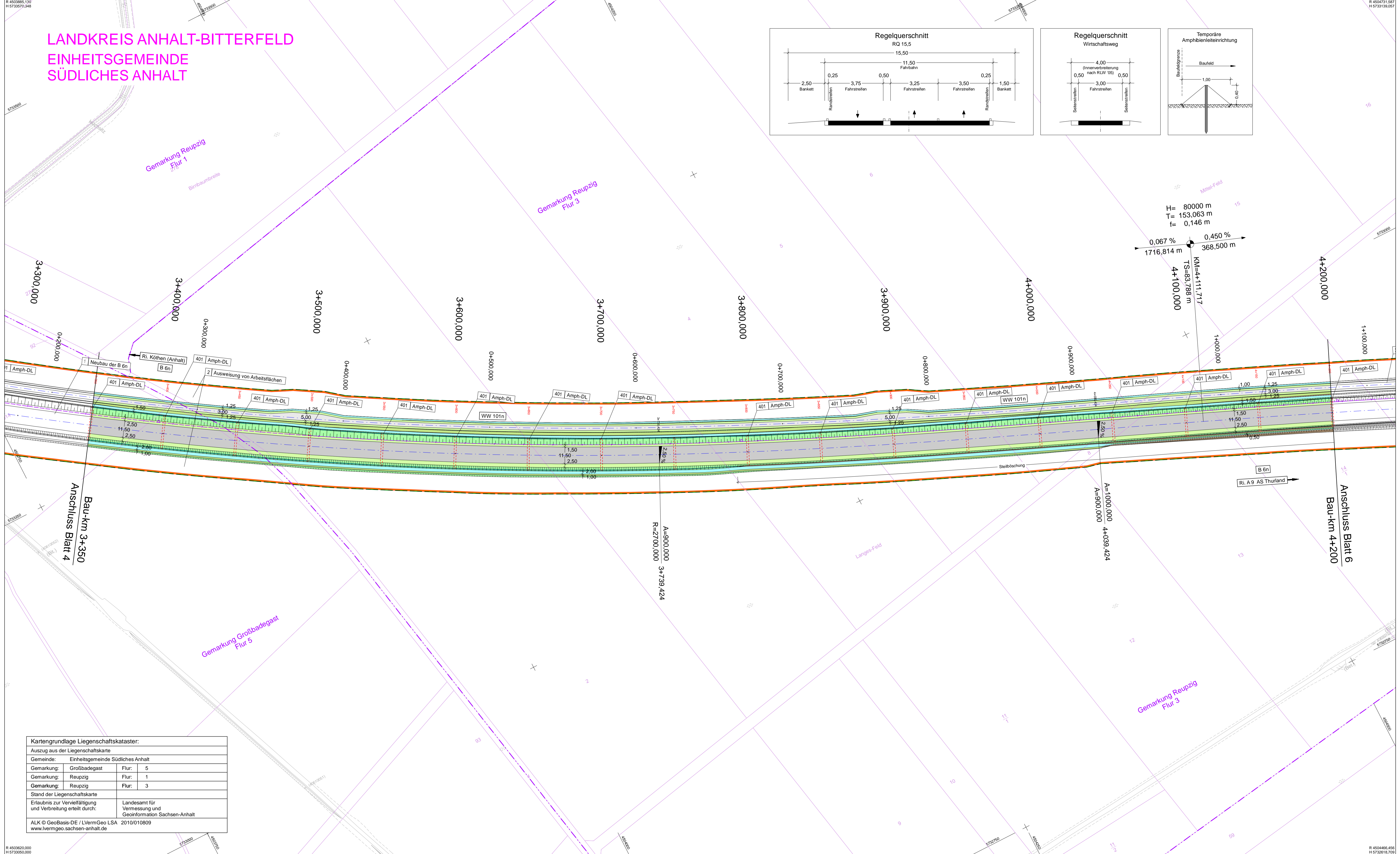


LANDKREIS ANHALT-BITTERFELD
EINHEITSGEMEINDE
SÜDLICHES ANHALT



ZEICHENERKLÄRUNG

Planung

- Einschnittsböschung mit Angabe von Ausrichtungshalbmesser
- Bankett
- Fahrbahn mit Achse und Fahrstreifenaufteilung
- Bankett
- Dammböschung
- Wirtschaftsweg (WW)
- Straßennebenflächen
- Fahrbahnteiler / Insel
- Brücke mit Widerlager
- Pflaster

Sonstiges

- Leiteinrichtung für Amphibien und Kleintiere
- Lauffläche
- Temporäre Amphibienleiteinrichtung
- Baufeldgrenze VP
- Baufeldgrenze BA 17
- Amphibiendurchlass mit Stationsangabe
- Rückbaustrecke
- Rückbaufläche
- Bauwerk mit Nummer
- vermessener Baumbestand
- Baumfällung
- Baumschutz / Schutzzaun während der Bauzeit

Verwaltung

- Gemeindegrenze
- Gemarkungsgrenze
- Flurgrenze
- Flurstücksgrenze
- Flurstücksnummer
- Zusammengehörigkeitspfeil

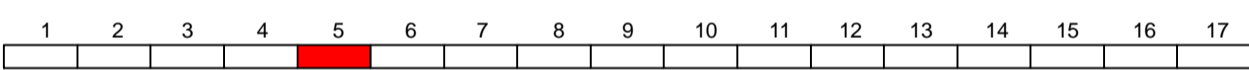
Entwässerung

- geplant
- Rohrdurchlass mit Böschungstück

Versorgungseinrichtungen

vorhanden	geplant	
		Trinkwasserleitung
		Gasleitung
		E-Freileitung
		E-Leitung
		Fernmeldeleitung
		Abwasserleitung
		Rohrölpipeline
		TKI-Leitung

Lagebezug: 42 / 83 (3^o), LS 150 Höhenbezug: DHHN 92 / HS 160



ARGE B 6n, BA 17	KREBS+KIEFER	bearbeitet	26.05.2017	Sorg
	KEMPA	gezeichnet	26.05.2017	Hedel
		geprüft	26.05.2017	Hennig

<p>Landesstraßenbaubehörde Sachsen-Anhalt Regionalbereich Ost</p>	nachgeprüft:	14.11.2017	gez. Müller
	Gruppenleiter 1	06846 Dessau-Roßlau	
		Tel. 0340/ 65090	Fax 0340/ 65092100

C	Anpassung der Gradienten durch Amphibien	26.05.17	Sorg
2	Entwässerung (Bau-km 4+040-4+200); Anpassung Böschung (B6n: Fahrtrichtung Ost);	Mai 2012	Ludley
	neue BV-Nr.: 37; Anpassung technologischer Streifen und Planfeststellungsgrenze		
Nr.	Art der Änderung	Datum	Zeichen

FESTSTELLUNGSENTWURF

Straßenbauverwaltung	Unterlage / Blatt-Nr.: 7 / 5 C
Straße: B 6 n	Lageplan
Station: NK 4238 056, Stat.: 0+000,0 - NK 4239 053, Stat.: 0+314,0	Bau-km 3+350 - 4+200
PROJIS-Nr.: 4104	Maßstab: 1 : 1000

B 6n, BA 17
Köthen - A 9
Bau-km 0+200,000 - 14+500,000

Aufgestellt:	gez. Wanzek	Festgestellt:	
Dessau-Roßlau, den 14.11.2017		Halle (Saale), den	
Landesstraßenbaubehörde Sachsen-Anhalt		Landesverwaltungsamt Sachsen-Anhalt	
Regionalbereich Ost			

Kartengrundlage Liegenschaftskataster:

Auszug aus der Liegenschaftskarte	
Gemeinde:	Einheitsgemeinde Südliches Anhalt
Gemarkung:	Großbadegast Flur: 5
Gemarkung:	Reupzig Flur: 1
Gemarkung:	Reupzig Flur: 3
Stand der Liegenschaftskarte	
Erlaubnis zur Veröffentlichung und Verbreitung erteilt durch:	Landesamt für Vermessung und Geoinformation Sachsen-Anhalt
ALK © GeoBasis-DE / LVermGeo LSA	2010/010809
www.lvermgeo.sachsen-anhalt.de	