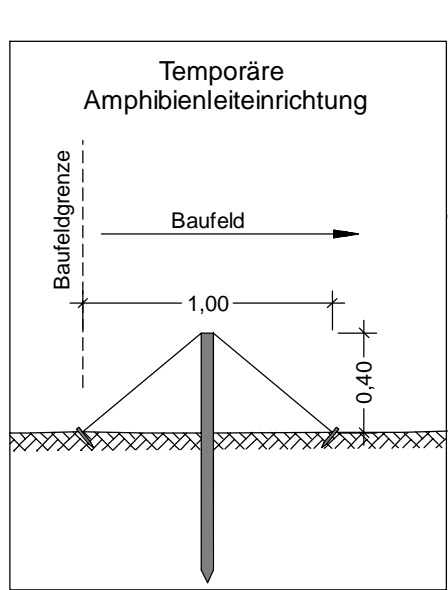
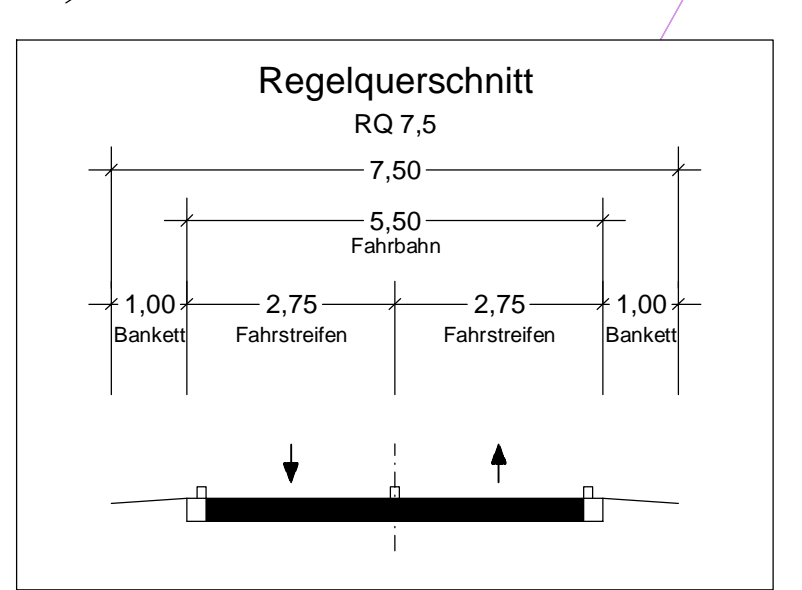
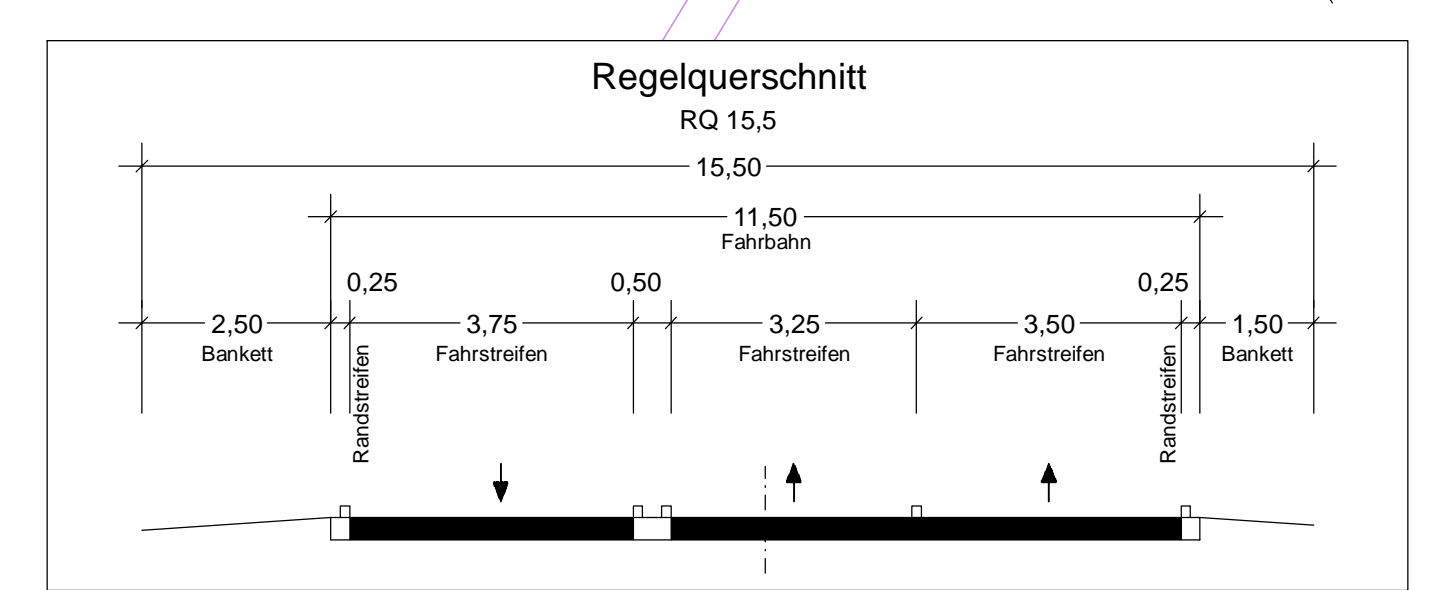
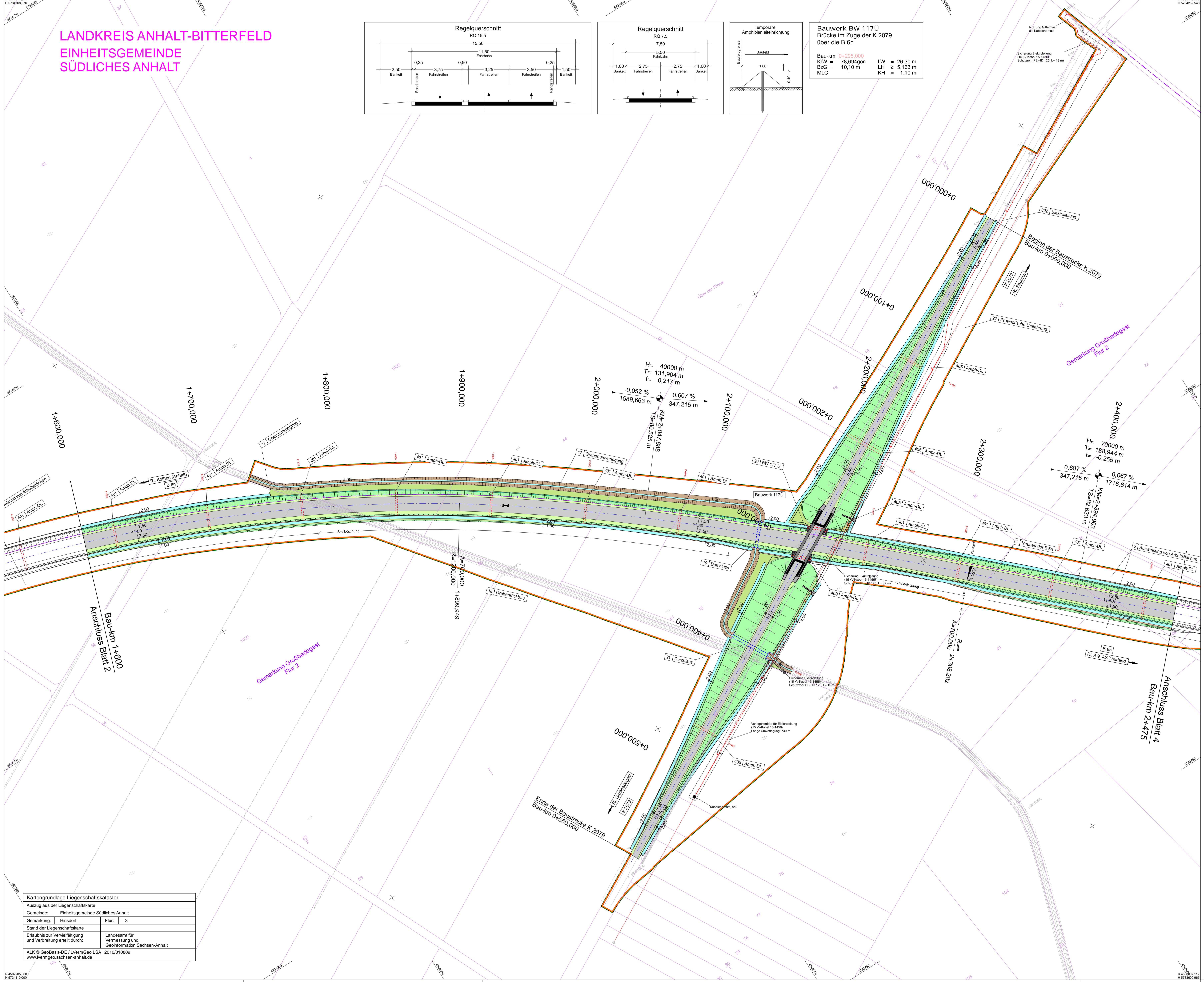


LANDKREIS ANHALT-BITTERFELD
EINHEITSGEMEINDE
SÜDLICHES ANHALT



Bauwerk BW 117U
Brücke im Zuge der K 2079
über die B 6n

Bau-km 1+600,000
KvW = 78,694ggn LW = 26,30 m
BzG = 10,10 m LH = 5,163 m
MLC = - KH = 1,10 m



ZEICHENERKLÄRUNG

Planung

- Einschnittsboschung
- Mulde mit Fließrichtung
- Barbanket
- Fahrbahn mit Achse und Fahrspreitenaufteilung
- Barbanket
- Dammboschung
- Wirtschaftsweg (WW *)
- Straßenbenutzflächen
- Fahrbahnteiler / Insel
- Brücke mit Widerlager
- Pflaster

Sonstiges

- Leiteinrichtung für Amphibien und Kleintiere
- Lauffläche
- Temporäre Amphibieeinrichtung
- Baufeldgrenze VP
- Baufeldgrenze BA 17
- Amphibiendurchlass mit Stationsangabe
- Rückbaustrecke
- Rückbaufläche
- Bauwerk mit Nummer
- vermessener Baumbestand
- Baumfällung
- Baumschutz / Schutzzaun während der Bauzeit

Verwaltung

- Gemeindengrenze
- Gemarkungsgrenze
- Flurgrenze
- Flurstücksgrenze
- Flurstücksnummer
- Zusammengehörigkeitspfeil

Entwässerung

- vorhanden
- geplant
- Trinkwasserleitung
- Gasleitung
- E-Freileitung
- E-Leitung
- Farmmeldeleitung
- Abwasserleitung
- Robbleitlinie
- TKI-Leitung

Gradientsen

- Neigungsbrechpunkt mit Angabe von Auswärtigabmessungen
- Stichtiefe
- Baum
- Höhe Tangentialpunkt
- Längsneigung und Abstand zum nächsten Neigungsbrechpunkt
- Gradientenbruchpunkt
- Gradientenstufpunkt
- Querneigung (%)

Maßstab

H = 15 000
T = 302,105 m
L = 4,372 m
Kv = 0,401 335
Hv = 415,888 m

Kartengrundlage Liegenschaftskataster:

Auszug aus der Liegenschaftskarte	
Gemeinde:	Einheitsgemeinde Südliches Anhalt
Gemarkung:	Hinsdorf
Flur:	3
Stand der Liegenschaftskarte	
Erlaubnis zur Vervielfältigung und Verbreitung erteilt durch:	Landesamt für Vermessung und Geoinformation Sachsen-Anhalt
	2010/10/08/09
ALK © GeoBasis-DE / VermGeo LSA 2010/10/08/09 www.vermgeo.sachsen-anhalt.de	

Lagebezug: 42 / 83 (3°), LS 150 Höhenbezug: DHHN 92 / HS 160

ARGE B 6n, BA 17	KREBS+KIEFER	bearbeitet	26.05.2017	Sorg
KREBS+KIEFER, Ingenieurbüro	KEMPA	gezeichnet	26.05.2017	Heddy
Ingenieurgesellschaft KEMPA expert		geprüft	26.05.2017	Hanning

Landesstraßenbaubehörde Sachsen-Anhalt Regionalbereich Ost	nachgeprüft:	14.11.2017	gez. Müller
	Originalstempel	05848 Dessau-Roßlau	
		03361 65000	Fax 03361 6502110

C	Anpassung der Gradienten durch Amphibien	26.05.17	Sorg
2	Mulden-Drainage-System	Mai 2012	Ludfey
1	Baumpflanzungen; Schutzzeichnungen	Nov. 2010	Ludfey
Nr.	Art der Änderung	Datum	Zeichen

FESTSTELLUNGSENTWURF

Straßenbauverwaltung
Straße: B 6n
Station: NK 4238 056, Stm. 0+000,0 - NK 4239 053, Stm. 0+314,0

Unterlage / Blatt-Nr.: 7 / 3 C
Lageplan
Bau-km 1+600 - 2+475

PROJIS-Nr.: 4104 Maßstab: 1 : 1000

B 6n, BA 17 Köthen - A 9 Bau-km 0+200,000 - 14+500,000	
Aufgestellt: gez. Wanzek	Festgestellt:
Dessau-Roßlau, den 14.11.2017 Landesstraßenbaubehörde Sachsen-Anhalt Regionalbereich Ost	Halle (Saale), den Landesstraßenbaubehörde Sachsen-Anhalt Regionalbereich Ost