

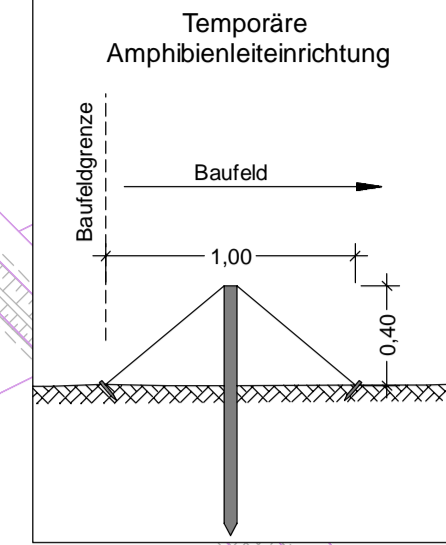
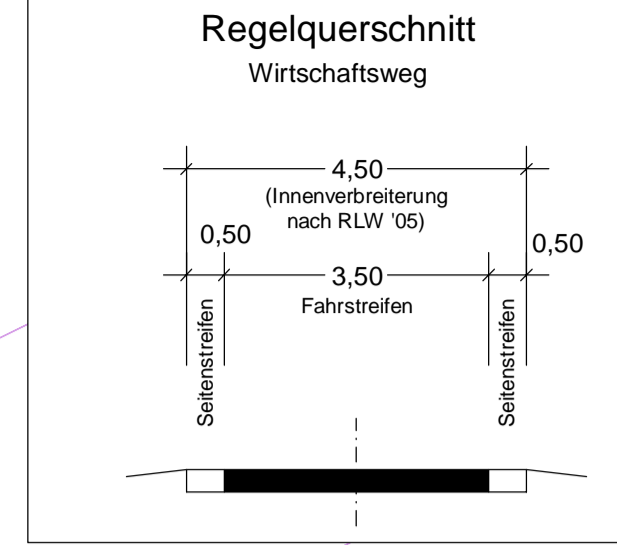
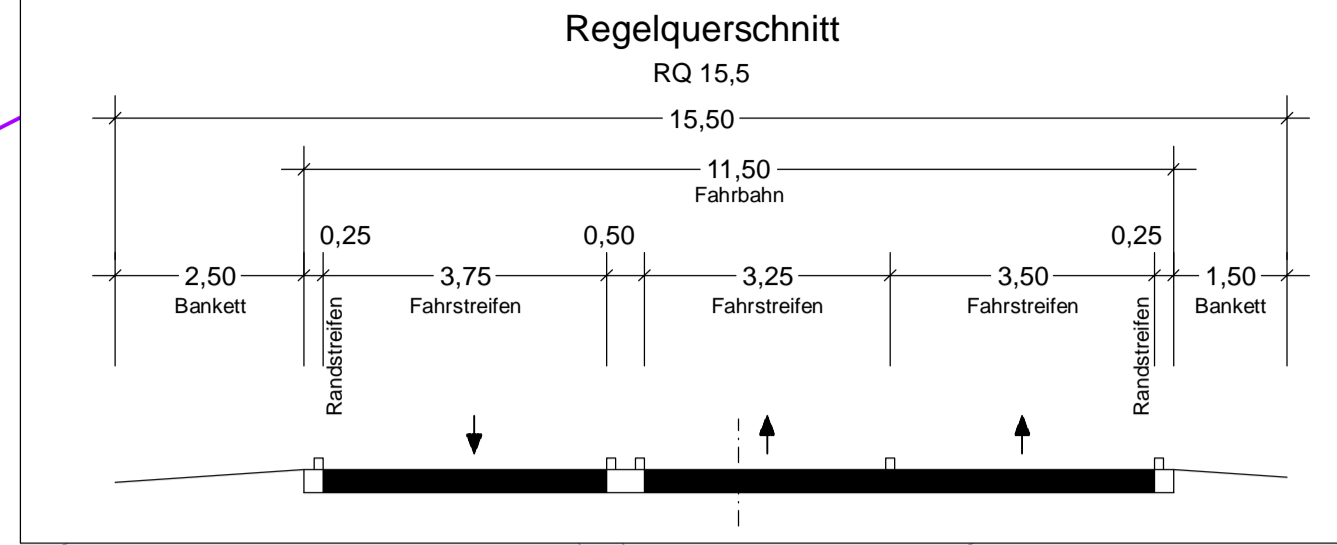
**LANDKREIS ANHALT-BITTERFELD**  
**EINHEITSGEMEINDE**  
**SÜDLICHES ANHALT**

Gemarkung Großbadegast  
Flur 1

**Bauwerk 116U**  
Brücke im Zuge eines Wirtschaftsweges  
(Zehringer Weg) über die B 6n

Bau-km 0+210,000  
KrW = 89,96 gon  
LW = 30,00 m  
BzG = 4,50 m  
MLC -

LH ≥ 5,065 m  
KH = 1,10 m



**ZEICHENERKLÄRUNG**

**Planung**

- Einschnittsböschung
- Mulde mit Fließrichtung
- Bankett
- Fahrbahn mit Achse und Fahrstreifenaufteilung
- Bankett
- Dammböschung
- Wirtschaftsweg (WW')
- Straßennebenflächen
- Fahrbahnteiler / Insel
- Brücke mit Widerlager
- Pflaster

**Sonstiges**

- Leiteinrichtung für Amphibien und Kleintiere
- Lauffläche
- Temporäre Amphibienleiteinrichtung
- Baufeldgrenze VP
- Baufeldgrenze BA 17
- Amphibiendurchlass mit Stationsangabe
- Rückbaustrecke
- Rückbaufläche
- Bauwerk mit Nummer
- vermessener Baumbestand
- Baumfällung
- Baumschutz / Schutzzaun während der Bauzeit

**Versorgungseinrichtungen**

vorhanden      geplant

- Trinkwasserleitung
- Gasleitung
- E-Freileitung
- E-Leitung
- Fernmeldeleitung
- Abwasserleitung
- Rohrölpipeline
- TKI-Leitung

**Verwaltung**

- Gemeindegrenze
- Gemarkungsgrenze
- Flurgrenze
- Flurstücksgrenze
- Flurstücksnummer
- Zusammengehörigkeitspfeil

**Entwässerung geplant**

- Rohrdurchlass mit Böschungstück

**Neigungsbrechpunkt**  
mit Angabe von:  
Ausrichtungshalmessmer  
Tangentenlänge  
Steighöhe  
Bau-km  
Höhe Tangentenschnittpunkt  
Längsneigung und  
Abstand zum nächsten  
Neigungsbrechpunkt

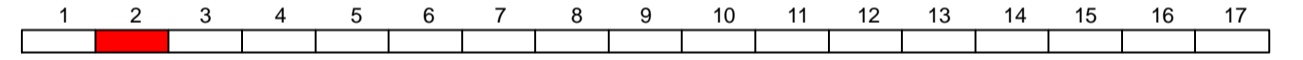
**Gradienten**  
Gradientenhochpunkt  
Gradiententiefpunkt  
Querneigung (%)

H = 15,000 m  
T = 362,155 m  
l = 4,372 m  
km = 0,4601,335  
HTS = 415,868 m

2,50 %  
20,000 m

2,50 %

Lagebezug: 42 / 83 (3\*), LS 150      Höhenbezug: DHHN 92 / HS 160



ARGE B 6n, BA 17 KREBS+KIEFER KEMPA KREBS+KIEFER, Ingenieure GmbH Ingenieurgesellschaft KEMPA mbH Parnassusstraße 6 06749 Bitterfeld-Wolfen Tel. 03493 / 773-26 Fax. 03493 / 773-27	bearbeitet	26.05.2017	Sorg
	gezeichnet	26.05.2017	Hedel
	geprüft	26.05.2017	Hennig

Landesstraßenbaubehörde Sachsen-Anhalt Regionalbereich Ost Gruposallee 1 - 06846 Dessau-Roßlau Tel. 0340 / 65090 - Fax 0340 / 65092100	nachgeprüft:	14.11.2017	gez. Müller

C	Anpassung der Gradienten durch Amphibien	26.05.17	Sorg
2	Entwässerung im Bereich BW 116U (hochgesetzte Mulden, keine Nutzung der Vorflut); Entfall BV/NK: 15	Mai 2012	Ludley
Nr.	landschaftsrechtliche Begleitplanung; Anpassung technologischer Streifen u. Parallelschneidungsgrenze		
	Art der Änderung	Datum	Zeichen

**FESTSTELLUNGSENTWURF**

Straßenbauverwaltung	Unterlage / Blatt-Nr.: 7 / 2 C
Straße: B 6n	Lageplan
Station: NK 4238 056, Stat.: 0+000,0 - NK 4239 053, Stat.: 0+314,0	Bau-km 0+800 - 1+600
PROJIS-Nr.: 4104	Maßstab: 1 : 1000

B 6n, BA 17  
Köthen - A 9  
Bau-km 0+200,000 - 14+500,000

Aufgestellt:	gez. Wanzek	Festgestellt:	Halle (Saale), den 14.11.2017 Landesstraßenbaubehörde Sachsen-Anhalt Regionalbereich Ost
			Landesverwaltungsamt Sachsen-Anhalt

Kartengrundlage Liegenschaftskataster:  
Auszug aus der Liegenschaftskarte

Gemeinde:	Einheitsgemeinde Südliches Anhalt
Gemarkung:	Großbadegast Flur: 1
Gemarkung:	Großbadegast Flur: 2
Gemarkung:	Großbadegast Flur: 3

Stand der Liegenschaftskarte  
Erlaubnis zur Veröffentlichung und Verbreitung erteilt durch:  
Landesamt für Vermessung und Geoinformation Sachsen-Anhalt

ALK © GeoBasis-DE / LVermGeo LSA 2010/010809  
www.lvermgeo.sachsen-anhalt.de